

Syndicat Mixte du Bassin de l'Isle (SMBI)


Bulletin : Suivi des cours d'eau en période d'étiage

En amont du bassin : **le 09/07/2021**

- La Beauronne de Chancelade
- Le Blême
- Le Manoire
- La Boucheuse
- La Haute Loue
- Le Périgord

En aval du bassin : **le 09/07/2021**

- La Beauronne des Lèches
- La Beauronne de Saint-Vincent
- La Crempse
- Le Grolet
- Le Salembre
- Le Vern (3 stations)



Pourquoi ce suivi et ce document ?






L'objectif de ce document est d'informer les élus locaux et les partenaires de l'état quantitatif de nos cours d'eau.

En effet, les assecs sont de plus en fréquents et importants. Ils mettent en péril la vie aquatique de nos cours d'eau et limitent nos usages. Ce document synthétique vous permet de suivre l'évolution de quelques cours d'eau témoins présents sur le territoire de l'Isle aval.

Le syndicat a fait le choix de suivre le plus possible de cours d'eau afin de mettre un système d'alerte en cas d'assecs trop importants mettant en péril la faune aquatique et dans un second temps d'alerter les services compétents au vu des usagers.

Suivi de l'état des cours d'eau





Le suivi consiste en plusieurs relevés de mesures (débit, réduction du lit, lecture du niveau sur une échelle si présente, appréciation sur l'état global du milieu).

-  Acceptable pour la vie aquatique
-  Difficultés pour la vie aquatique
-  Vie aquatique mise en péril
-  Vie aquatique très menacée (flaques)
-  La vie aquatique n'est plus possible (assecs)

Ces données sont envoyées chaque lundi à EPIDOR qui centralise ces informations et les transmet aux services de l'Etat. Ces informations sont utilisées par la suite pour définir les arrêtés de restriction pour l'irrigation.

Une cartographie en ligne est disponible ici : <http://www.etiage-dordogne.fr/>

Arrêtés de restriction des prélèvements en eau

-  Pas de restriction
-  Seuil d'alerte : 1 j/7 (15%)
-  Seuil d'alerte renforcé : 3,5 j/7 (50%)
-  Crise : 7 j/7 (100%)

Source : préfecture de Dordogne.
Ces informations n'engagent pas le SMBI.

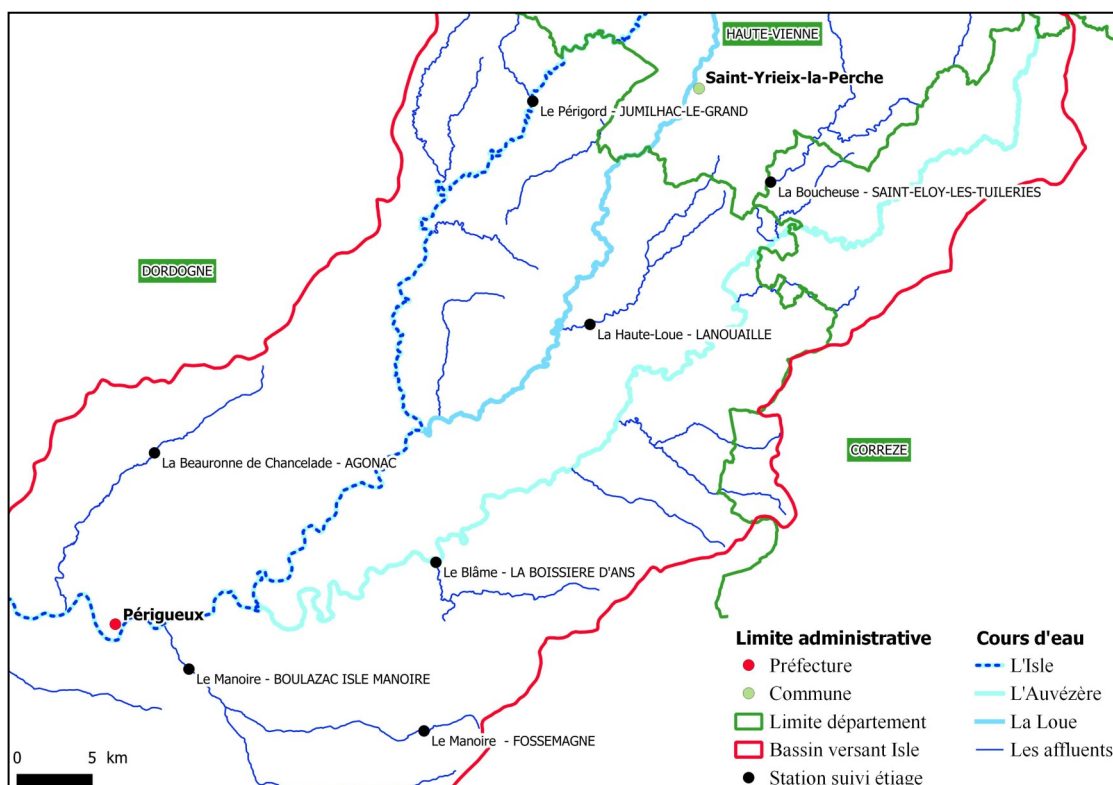
Estimation des débits des cours d'eau en amont

Cours d'eau	Lieu-dit	Commune	Débit estimé (litres / s) *		
			Précédent	Actuel	Tendance d'évolution
Le Manoire (aval)	Le Branchier - Moulin du Treuil	Boulazac et St Laurent sur Manoire	259	245	Stabilité
Le Manoire (amont) **	Moulin des Brigides	Fossemagne	Observation	Observation	Stabilité
Le Blâme	La Guillaumette	La Boissière d'Ans	477	444	Stabilité
La Beauronne de Chancelade	La Gare	Agonac	362	156	Diminution
La Haute-Loue	Pontajembert	Lanouaille	478	550	Stabilité
La Boucheuse	RD18 Limite 19/87	Saint-Eloy-les-Tuileries	1509	1507	Stabilité
Le Périgord	La Faye	Jumilhac-le-Grand	263	325	Augmentation

* : L'appréciation terrain du technicien est prise en compte dans la mesure.

** : L'observation visuelle et la mesure de la hauteur d'eau sont prisent en compte

Localisation des stations



Cours d'eau en amont

Le Manoire (aval)



Le Manoire (amont)



Le Blâme



La Beauronne de Chancelade



La Haute-Loue



La Boucheuse



Le Périgord



Estimation des débits des cours d'eau en aval

Cours d'eau	Lieu-dit	Commune	Débit estimé (litres / s) *		
			Précédent	Actuel	Tendance d'évolution
La Beauronne des Lèches	Pont de la Marconie	Les Lèches	96	72	Diminution
La Crempse	Centre bourg	Bourgnac	783	585	Diminution
Le Vern (amont) **	Le Mortier	Manzac sur Vern	Observation	Observation	Diminution
Le Vern (médian)	RD 4	Manzac sur Vern	114	129	Stabilité
Le Vern (aval)	Champroueix	Neuvic	411	464	Stabilité
Le Salembre **	Usine Aster	St Germain du Salembre	52	70	Augmentation
La Beauronne de Saint Vincent	La Veyssière	St Jean d'Ataux	176	153	Stabilité
Le Grolet **	Moulin du Bost	St Martin / St Laurent	50	47	Stabilité

* : L'appréciation terrain du technicien est prise en compte dans la mesure.

** : L'observation visuelle et la mesure de la hauteur d'eau sont prisent en compte

Localisation des stations



Cours d'eau en aval

La Beauronne des Lèches



La Crempse



Le Salembre



Le Vern (médian), RD4



La Beauronne de St Vincent



Le Grolet



Le Vern (amont), le Mortier



La Vern (aval), Champroueix

